

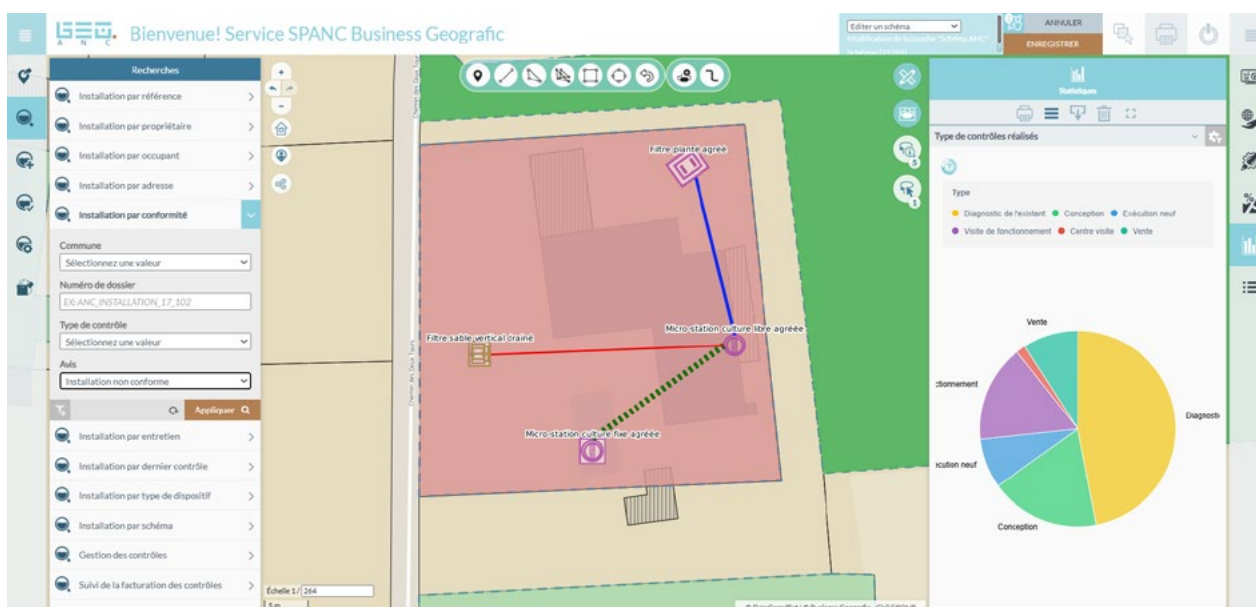
Gestion de votre patrimoine d'assainissement non-collectif



Exploitez pleinement votre patrimoine d'assainissement non-collectif

GEO ANC est une solution métier full web dédiée à la gestion maîtrisée et complète de votre patrimoine d'assainissement non-collectif.

Pilotez la mise en conformité et l'entretien de vos installations ANC. GEO ANC est la solution SIG web métier dédiée au diagnostic de votre patrimoine d'assainissement non-collectif, à l'instruction réglementaire de vos dossiers ANC et à la supervision de l'entretien de vos installations d'assainissement autonome, conformément aux dispositions des **Plans d'Actions Nationaux sur l'Assainissement Non Collectif (PANANC)**.



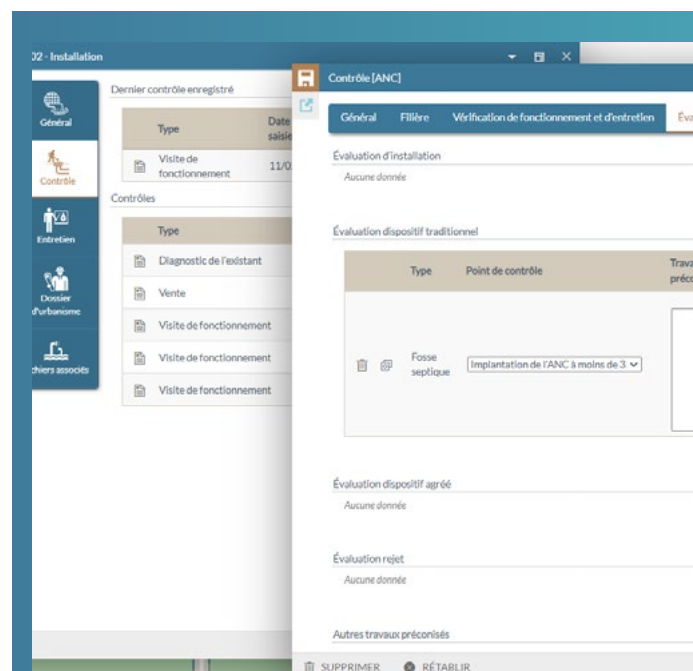
Garantisiez la conformité réglementaire de vos installations

Avec GEO ANC, vous assurez une gestion rigoureuse et conforme de vos dossiers d'assainissement non-collectif.

GEO ANC intègre l'ensemble des objectifs réglementaires fixés par les Plans d'Actions Nationaux sur l'Assainissement Non-Collectif (PANANC 2009-2013 et 2014-2019). Les outils de consultation, d'édition et d'export proposés dans GEO ANC sont spécifiquement étudiés pour faciliter l'instruction de vos dossiers.

Vous pouvez interroger vos installations depuis l'outil grâce à des fiches conçues selon les préconisations PANANC et optimisées pour un usage simple et ergonomique. Tous les documents générés - qu'ils soient à destination des agents ou des usagers - respectent strictement les dispositions en vigueur et sont centralisés dans un dossier ANC unique.

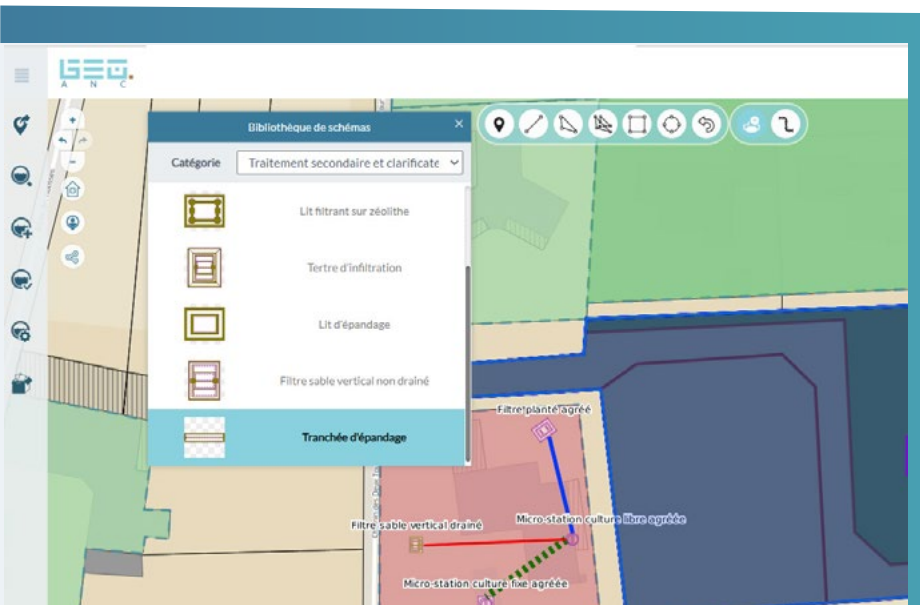
GEO ANC met également à votre disposition des outils de contrôle qualité, de suivi des réhabilitations et de communication avec les usagers, afin de garantir la mise en conformité effective et vérifiable de vos installations.



Gérez et interrogez vos installations cartographiquement

Pilotez vos dossiers ANC avec précision grâce à une gestion cartographique et métier unifiée.

GEO ANC replace vos installations ANC directement dans leur environnement cartographique et vous permet d'exploiter toutes vos données SIG (cadastre, zonages, réseaux) ainsi que les données métiers des autres services de votre collectivité (urbanisme, voirie, etc.).



GEO ANC propose une approche complète, précise et rigoureuse pour superviser en temps réel l'état de vos installations et gérer efficacement les contrôles d'entretien, d'exécution des travaux et de vérification sur votre patrimoine ANC. Entièrement interopérable avec les formats normalisés, l'outil centralise et référence toutes vos informations utiles à la gestion de l'ANC.

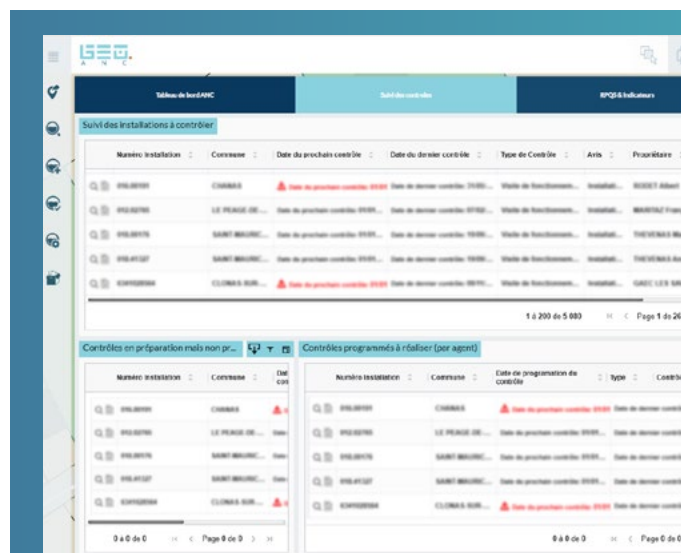
Grâce aux fonctions de recherche spatiale, attributaire et multicritères, vous localisez en un instant une installation et accédez aux fiches associées (identité cadastrale, informations générales sur l'installation, les contrôles...). Chaque fiche ANC, conforme au guide PANANC, offre une consultation détaillée : caractéristiques techniques, observations des contrôleurs et conformité réglementaire. GEO ANC vous donne par ailleurs l'autonomie de mettre à jour vos listes, modèles de courriers, prestataires et intervenants. Vous disposez ainsi d'une approche complète et rigoureuse pour superviser l'état de vos installations et piloter efficacement la mise en conformité et l'entretien de vos installations ANC.

Bénéficiez également de la possibilité de visualiser vos installations sous forme de schémas. Créez vos schémas d'installation grâce à une bibliothèque de symboles pré-paramétrée.

Supervisez vos contrôles

Avec GEO ANC, gérez simplement l'ensemble des contrôles liés à l'assainissement non-collectif : conformité, entretien, rénovation ou réhabilitation, qu'il s'agisse d'installations neuves ou existantes.

L'outil centralise et suit vos contrôles ponctuels comme périodiques, tout en **garantissant la traçabilité et la fiabilité des données**. Grâce à la synchronisation en temps réel des saisies effectuées sur le terrain, vous disposez d'une vision claire et actualisée. GEO ANC guide vos agents dans l'établissement de leurs contrôles, oriente les conclusions selon les données relevées et facilite la planification en associant chaque contrôle à un agent. Vous gagnez en efficacité, en précision et en sérénité.



Accédez facilement aux informations essentielles

Avec GEO ANC, disposez immédiatement d'une vision claire et complète de vos installations ANC.

Dès l'ouverture, un **tableau de bord clair et intuitif** vous présente l'ensemble des contrôles en cours, complété par des **alertes automatisées** permettant d'identifier en un clin d'œil les installations nécessitant un contrôle prioritaire. Vous pouvez ainsi planifier les contrôles urgents ou non programmés, et affecter chaque contrôle à vos agents, qui disposent alors de leur propre tableau de suivi pour organiser leurs missions. Le tableau de bord dispose également du calcul de l'indicateur présentant le taux de conformité (P301.3 : Taux de conformité des dispositifs d'assainissement non collectif) pour répondre aux besoin du RPQS.

Au-delà du suivi opérationnel, GEO ANC intègre les **données officielles des filières agréées issues du Graie**. Pour chaque dispositif, l'outil génère une fiche complète et détaillée : numéro et titulaire de l'agrément, description et mesures du dispositif, caractéristiques techniques, entretien requis et coût associé. Vous gagnez ainsi un temps précieux dans la recherche et la centralisation des informations, tout en renforçant la qualité de vos diagnostics et la pertinence de vos contrôles.



Gérez votre patrimoine depuis un appareil mobile

Pour une gestion encore plus flexible, GEO ANC est accessible via une application mobile, en mode connecté ou déconnecté.

Grâce au module mobilité de GEO ANC, vous pouvez consulter, modifier et enrichir les données du patrimoine d'ANC directement depuis votre appareil, assurant une **réactivité optimale sur le terrain**.

Cette solution facilite l'exploitation du patrimoine et des contrôles, en permettant des mises à jour en temps réel, garantissant ainsi une gestion plus efficace.

Personnalisez et enrichissez vos données

L'interface d'administration de GEO ANC offre aux équipes une autonomie totale dans la gestion et la consultation des données annexes.

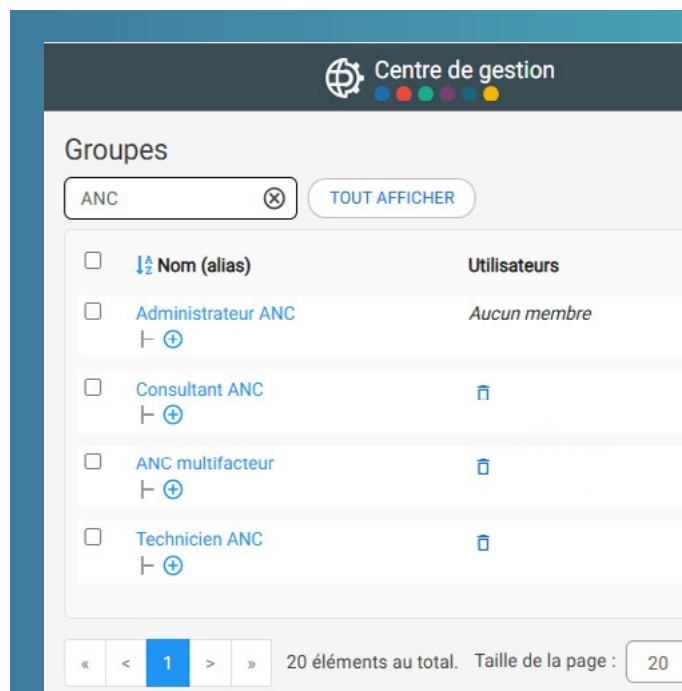
Les administrateurs peuvent **configurer recherches, statistiques et analyses cartographiques** selon leurs besoins spécifiques, en intégrant directement ces éléments dans l'application. Cette flexibilité facilite l'exploration du territoire grâce à des outils adaptés à chaque profil d'utilisateur.

Optimisez la gestion des utilisateurs et des droits

GEO ANC propose une gestion complète et sécurisée des utilisateurs et des droits d'accès, adaptée aux besoins des différentes équipes.

Les administrateurs peuvent définir des rôles personnalisés, attribuer des niveaux d'accès précis et ajuster les permissions pour chaque utilisateur. Cette approche garantit la confidentialité, l'intégrité et la traçabilité des données tout en favorisant la collaboration au sein des services techniques.

Grâce à une gestion fine des droits, il est possible de structurer les groupes d'utilisateurs pour contrôler l'accès aux données. Vous pouvez également ouvrir votre patrimoine à vos prestataires et partenaires, en leur permettant de contribuer à la mise à jour du patrimoine et des équipements. Ouvrez également votre référentiel à des applications tierces en toute sécurité.



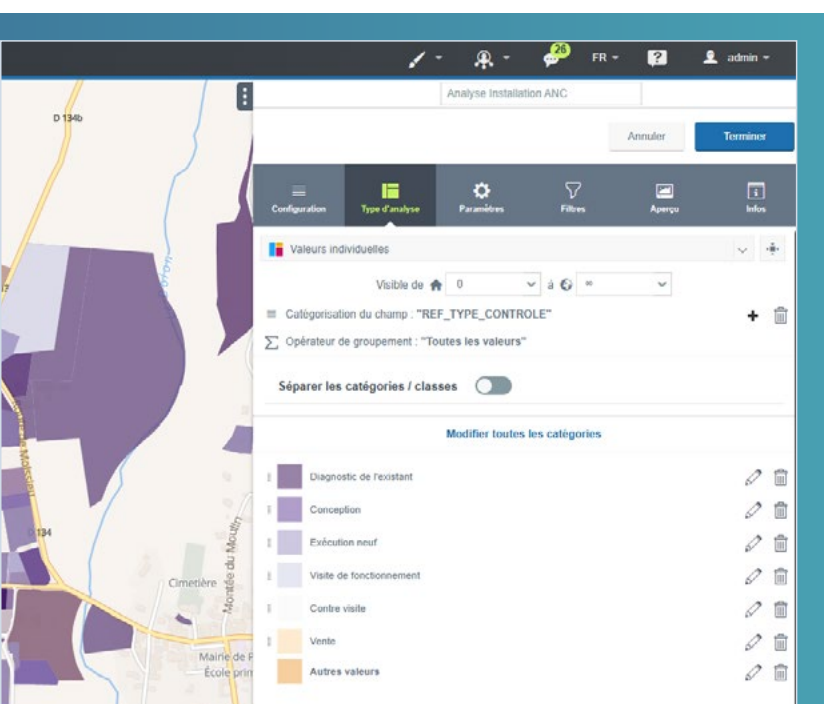
Visualisez et exportez les données

Les données recherchées sont consultables sous forme de vue tabulaire, permettant de filtrer, trier et effectuer des opérations - par exemple l'accès au nombre d'équivalent habitants d'un ensemble d'installations.

GEO ANC vous permet de générer l'ensemble des documents liés à l'instruction ANC : courriers et attestations, fiches réglementaires A à D2, plans d'installations, factures de contrôles, etc.

- Si autorisé, l'utilisateur peut exporter les statistiques et listes d'installations aux formats Excel, CSV, SHP, etc.
- Chaque fiche d'information peut également être exportée en PDF.
- Les couches cartographiques peuvent être exportées en SHP grâce au moteur GEO.

Cette flexibilité permet une gestion efficace et une documentation précise du territoire.



Personnalisez votre outil grâce au générateur d'applications

GEO ANC est construit sur un générateur d'applications, permettant une évolution continue et la création de nouvelles fonctionnalités sans nécessiter de code.

Cette flexibilité permet aux clients d'enrichir l'outil au fil du temps et de répondre à des besoins spécifiques. Par exemple, les administrateurs peuvent créer ou nous confier la construction d'applications thématiques liées à l'ANC.

Dans le cadre de la **maintenance évolutive**, nous impliquons nos clients afin d'enrichir la solution avec de nouvelles fonctionnalités adaptées à leurs besoins métier.



Ciril GROUP

49 avenue Albert Einstein - BP 12074
69603 Villeurbanne CEDEX - France

+33 (0)4 72 69 16 80

contact@cirilgroup.com

cirilgroup.com

