

Passez au niveau supérieur ...



... avec les offres guidage d'engins et topographie Topcon !



Le guidage d'engins nouvelle génération

Les offres packagées de Topcon font passer le guidage d'engins à un niveau supérieur.

Associant des instruments topographiques et GNSS aux systèmes de guidage d'engins, les offres packagées «Indication» et «Auto Ready» de Topcon permettent à la fois d'augmenter la performance de votre machine et de réaliser vous-même vos levés, plans d'inspection et de suivi ! Grâce à ces packs, vous ferez des économies et vous gagnerez plus que jamais en productivité et en souplesse.

Les systèmes de guidage d'engins Topcon vous procurent une maîtrise absolue sur votre équipement. Avec un minimum d'implantations sur site, vous atteignez plus rapidement le niveau fini, en toute simplicité.

Avec les technologies Topcon, vous offrez plus de sécurité sur chantier en diminuant le nombre d'intervenants sur le chantier ou aux abords de la machine. Les systèmes permettent le transfert de données et l'assistance à distance entre le bureau et le terrain. Plus besoin

de se rendre sur le chantier pour mettre à jour le plan du site. Nos kits GNSS sont faciles à utiliser. Ils sont livrés avec un mobile GNSS et un carnet de terrain Android robuste doté d'une connexion Cloud pour un transfert de données rapide sécurisé. Simplifiez le travail de vos équipes avec nos offres packagées «Indication» et «Auto Ready».

Les principaux avantages

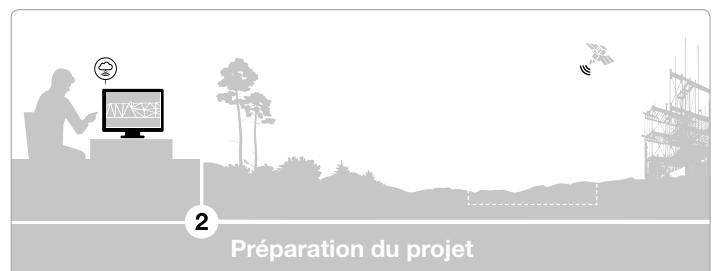
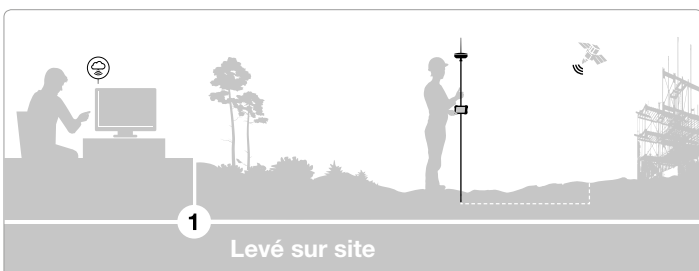
- Facilité d'utilisation
- Contrôle de l'ensemble du flux de travail de A à Z
- Pas besoin d'intervenants externes
- Mesures précises
- Numérisation des chantiers
- Sécurité accrue

Applications possibles

- Réseaux enterrés
- Construction de routes
- Terrassement
- Réalisation de bassins
- Création de plateformes

Tous nos forfaits comprennent

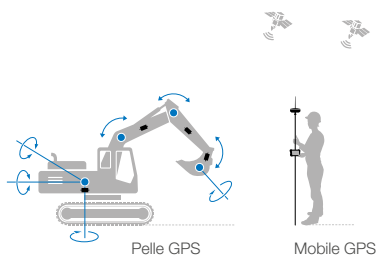
- Installation
- Calibration
- Mise en route
- Formation
- Contrat support
- Prise en main à distance



Offres packagées : guidage d'engins & topographie

Quoi ? Système guidage pelle 3D et mobile GPS réseau et radio multi-constellations
Utilisation : Connexion à un réseau RTK et/ou base radio existante

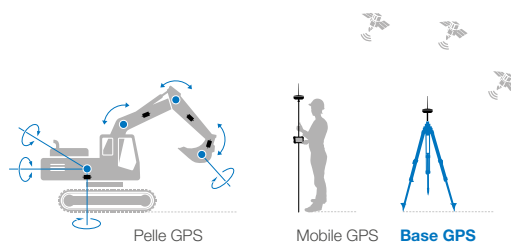
Le système de pelle GPS 3D et le mobile GPS reçoivent les données de correction RTK via une connexion internet ou radio UHF.



Système pelle GNSS, multi-constellations, en version «Indication» ou «Auto Ready»*.

Quoi ? Système guidage pelle 3D et base/mobile GPS réseau et radio multi-constellations
Utilisation: Connexion à un réseau RTK et/ou base radio existante

Le système pelle GPS 3D et le mobile GPS reçoivent les données de correction RTK via une connexion internet ou radio UHF grâce à la base fournie.



Système pelle GNSS, multi-constellations, en version «Indication» ou «Auto Ready»*.

Pack «Indication» + mobile GPS

Modèle - X-53x (Logiciel 3D-MC version 13)

- Récepteur HiPer VR
- Carnet de terrain FC-6000A (Android)
- Logiciel embarqué Magnet Construct
- Écran de contrôle GX-55
- Contrôleur MC-X1
- 4 capteurs d'inclinaison TS-i3
- 2 antennes GNSS GR-i3 F



Pack «Indication» + base/mobile GPS

Modèle - X-53x (Logiciel 3D-MC version 13)

- Récepteur 2x HiPer VR
- Carnet de terrain FC-6000A (Android)
- Logiciel embarqué Magnet Construct
- Écran de contrôle GX-55
- Contrôleur MC-X1
- 4 capteurs d'inclinaison TS-i3
- 2 antennes GNSS GR-i3 F



Pack «Auto Ready» + mobile GPS

Modèle - X-53x (Logiciel 3D-MC version 15)

- Récepteur HiPer VR
- Carnet de terrain FC-6000A (Android)
- Logiciel embarqué Magnet Construct
- Écran de contrôle GX-55
- Contrôleur MC-X1
- 4 capteurs IMU TS-i4
- 2 antennes GNSS GR-i3 F



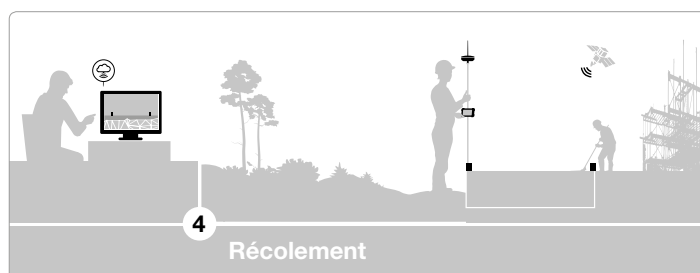
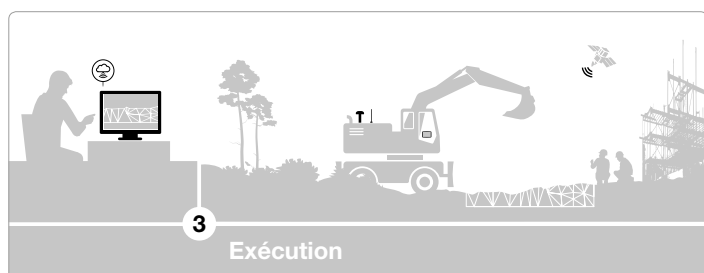
Pack «Auto Ready» + base/mobile GPS

Modèles - X-53x (Logiciel 3D-MC version 15)

- Récepteur 2x HiPer VR
- Carnet de terrain FC-6000A (Android)
- Logiciel embarqué Magnet Construct
- Écran de contrôle GX-55
- Contrôleur MC-X1
- 4 capteurs d'inclinaison TS-i4
- 2 antennes GNSS GR-i3 F



* Auto Ready : prêt pour l'automatique





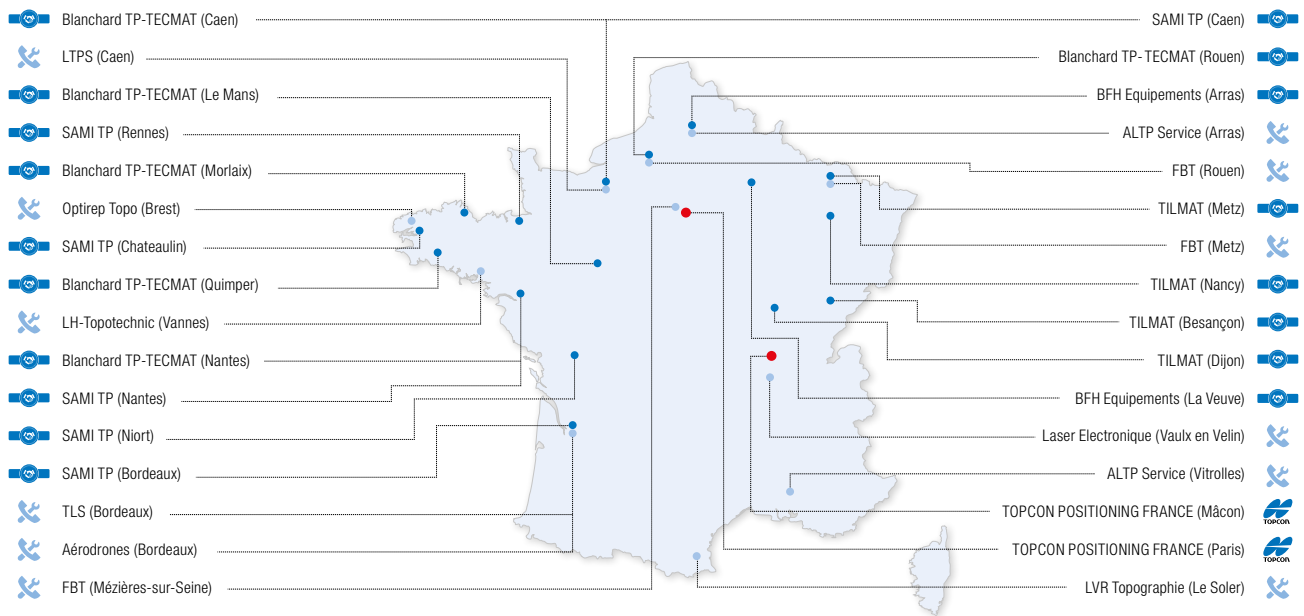
Topcon et ses distributeurs agréés

Votre équipe Topcon - Nous sommes à votre disposition pour vous accompagner commercialement et techniquement dans le déploiement de nos technologies au sein de votre entreprise.

myTopcon - Avec myTopcon, vous avez accès à une bibliothèque de documents en ligne, des mises à jour de logiciels, des webinaires, sans oublier les conseils techniques et les avis d'experts - directement sur votre ordinateur ou votre appareil mobile.

Topcon Positioning Group - une entreprise mondiale et innovante, leader technologique, conçoit, développe, fabrique et distribue des produits et des solutions logicielles de positionnement précis pour la topographie et la construction : gestion de chantiers, terrassement et construction routière, cartographie, gestion et saisie de données SIG, génie civil et BIM.

En France



Agences et ateliers Topcon



Centres de réparation agréés Topcon



Partenaire Diamant



Topcon Positioning France

576, Rue des Grands Crus · 71000 Mâcon · +33 3 85 51 98 00
 contact@topcon.fr · topconpositioning.com/fr

Les spécifications sont sujettes à des modifications sans avis préalable.
 ©2021 Topcon Positioning France. Tous droits réservés.
 topconpositioning.com